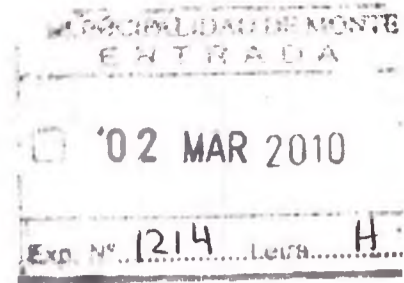




**HONORABLE CONCEJO DELIBERANTE  
MONTE**

Provincia de Buenos Aires



**VISTO:**

La solicitud realizada por los vecinos del Barrio CUARTAS, que dichos vecinos han solicitado a este Bloque, la denominación de las calles de su barrio, proponiendo para ello cerros de nuestro país que hacen el límite internacional y .

**CONSIDERANDO:**

Que la falta de dichos nombres impiden el inicio del trámite para la instalación de gas natural y otros

Que se han cumplido con los pasos necesarios a la ordenanza correspondiente que como anexo I forma parte de la presente con designación de nombres de calles

Por todo ello, el **HONORABLE CONCEJO DELIBERANTE**, sanciona con fuerza de:

**ORDENANZA. -**

**3 6 7 5**

**Artículo 1º:** Autorízase al Departamento Ejecutivo a nombrar a las calles del Barrio Cuartas: Cerro Zapaleri (Limite tripartito entre Argentina, Bolivia y Chile ubicado en la Pcia. de Jujuy)

Cerro Aconcagüa: Mayor altura en América (6959) Pcia. Mendoza.


Cerro Tronador: Limite con Chile (3554 mts) volcán inactivo Pcia Río Negro.

Cerro Fitz Royg: Limite con Chile (3375 mts) Pcia Santa Cruz

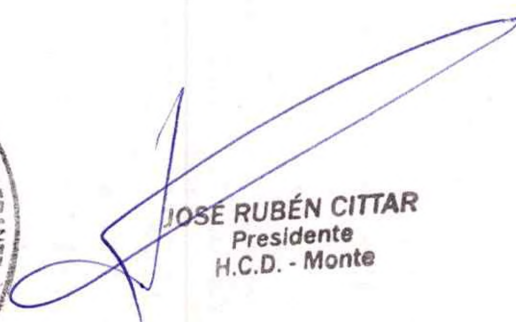
Cerro Rincón Limite entre Argentina y Brasil (804mts) Pcia Misiones.

**Artículo 2º:** Comuníquese, Regístrese y Archívese. -

Dado en sala de sesiones a los 25 días del mes de febrero de 2010. -

  
JUAN A. LOPEZ  
Secretario  
H. C. D. Monte



  
JOSE RUBÉN CITAR  
Presidente  
H.C.D. - Monte



A-B=378,50

SVM=52,76

QTA 7  
Cha 18

18

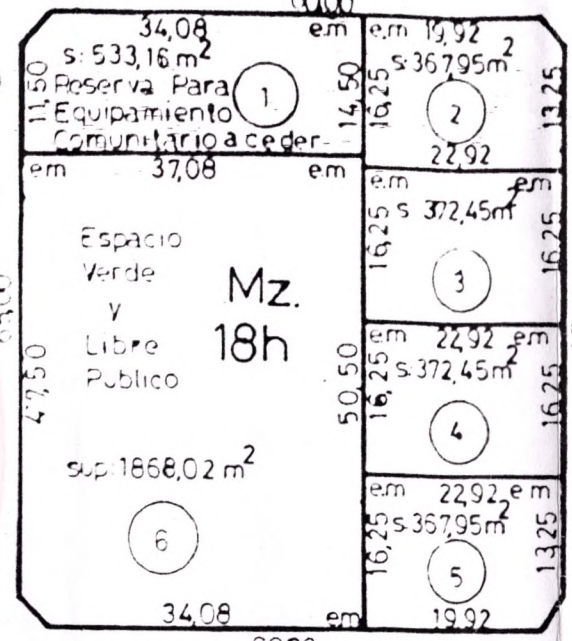
17

16

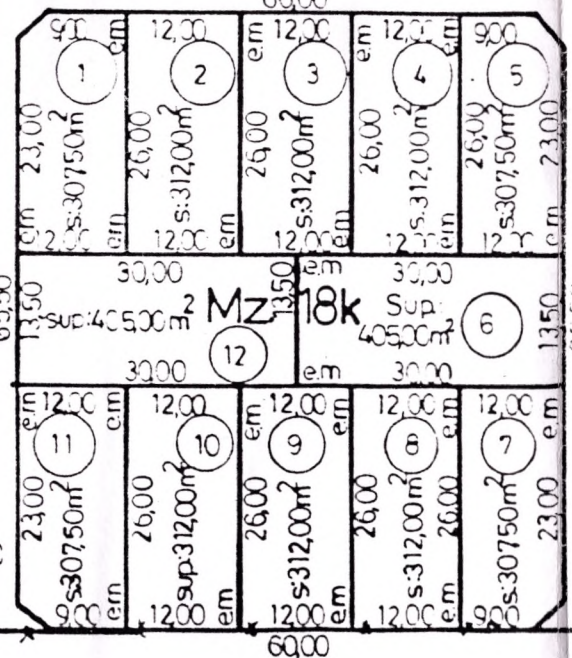
15

S/C=153,00

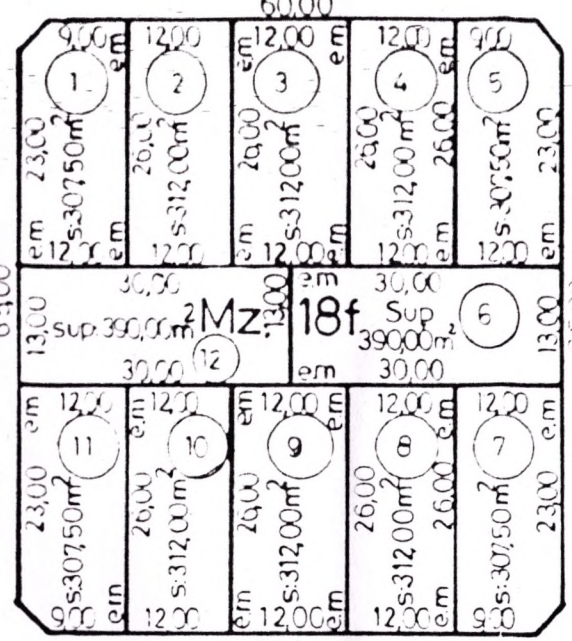
1/2 CALLE A CEDER



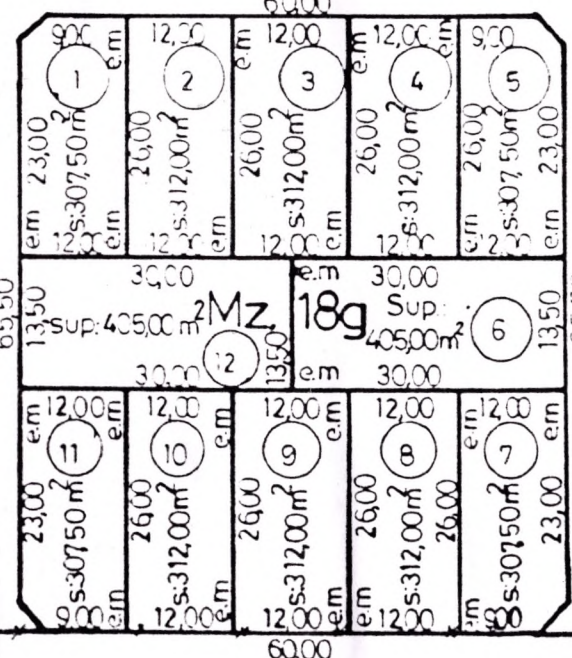
CALLE A CEDER



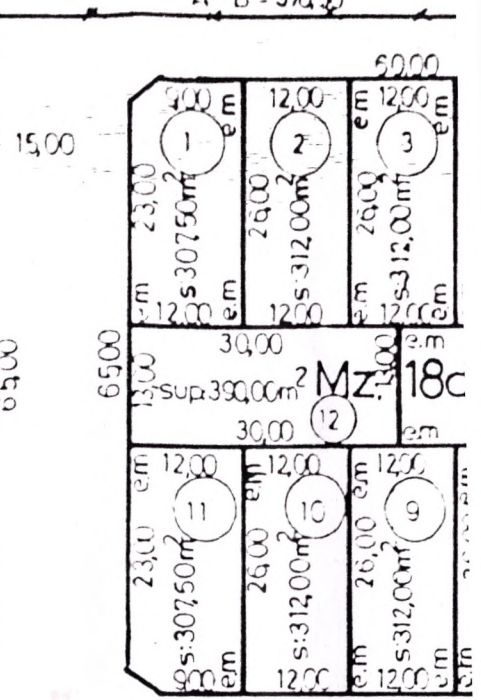
1/2 CALLE A CEDER



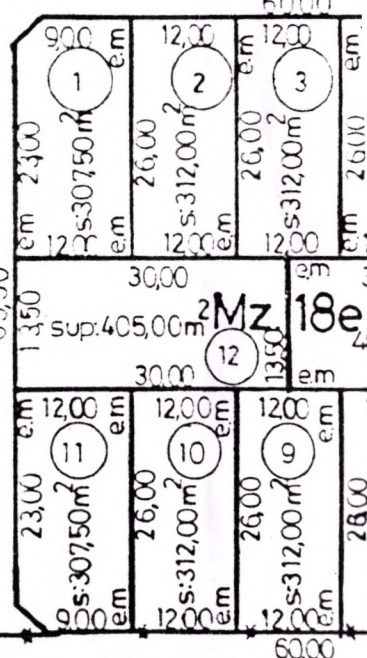
CALLE A CEDER



calle existente



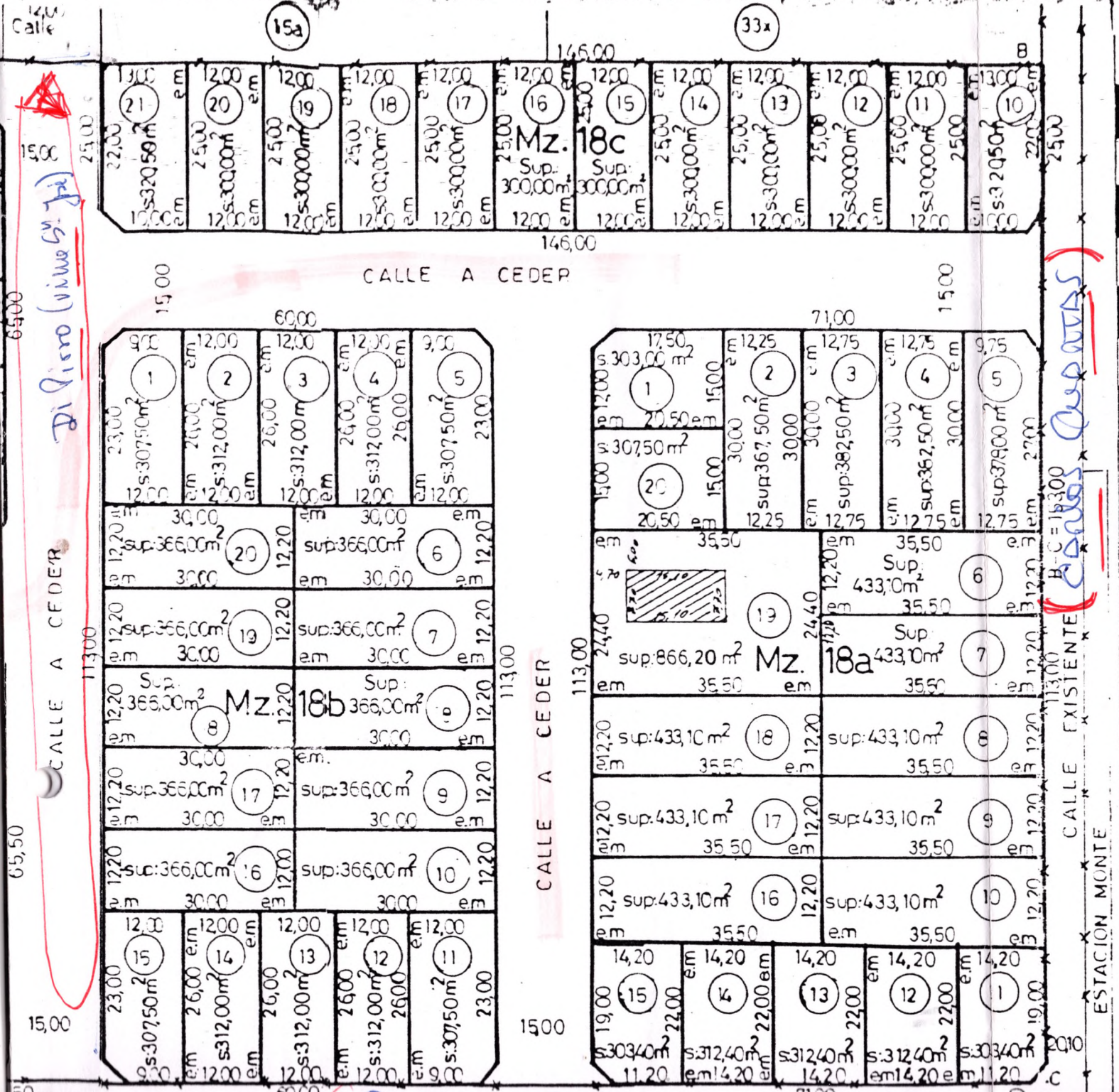
CALLE A CEDER



CALLE EXISTENTE

CROQUIS DE UBICACION





PROVINCIA DE BUENOS AIRES  
 PARTIDO: MONTE  
 LUGAR: EJIDO  
 OBJETO: MENSURA y DIVISION  
 PROPIETARIO:  
 JOSE C  
 INSC DE DOMINIO MATRICULA 11121  
 BIEN LOTE 8 - Pta CHACRA 18

NOTA: Angulos no indicados son rectos  
 Domicilio del propietario: calle BELGICA  
 VISACION C.P.A: N° 71965 - 24/5/01 -  
 VISACION MUNICIPAL: 7/5/99  
 CUMPLE RESOLUCION N° 16/92 - d  
 Indicadores Urbanisticos Sub Area SU  
 Dimensiones minimas Frente 12m - Su  
 Ordenanza 1013/80

FECHA DE MENSURA: Febrero 99  
 CANTIDAD DE PARCELAS: 118

RESTRICCIONES:  
 No hay  
 Fecha: 5/9/2001  
 SANTAANA CARL  
 1998 Dom. Dis  
 DPTO. ZONA IX