



**HONORABLE CONCEJO DELIBERANTE
MONTE**
Provincia de Buenos Aires

MUNICIPALIDAD DE MONTE	
ENTRADA	
<input type="checkbox"/>	7 NOV 2000 <input type="checkbox"/>
Exp. N° 202 Letra H	

VISTO Y CONSIDERANDO:

Que resulta necesario tramitar la asignación de la correspondiente nomenclatura catastral al predio donde tendrá el asiento físico el puesto de vigilancia de seguridad denominado "Las Cuatro Bocas", dependiente de la comisaría de San Miguel del Monte, mediante la formalización de la respectiva inscripción registral;

Por ello, el **HONORABLE CONCEJO DELIBERANTE**, sanciona con fuerza de:

ORDENANZA. - 2742^r

Artículo 1: Autorízase al D.E. a realizar los planos de mensura e inscripción en el Registro de la Propiedad de una fracción de terreno ubicada en la zona rural, circunscripción VI, paraje "Las Cuatro Bocas" con unas dimensiones de treinta (30,00) metros de frente por veinticuatro (24,00) de fondo, que se desafectan del dominio público municipal y se incorporan al dominio privado municipal, de acuerdo al Croquis de Ubicación que como Anexo "A" forma parte del presente. -

Artículo 2: Comuníquese, Regístrese y Archívese. -

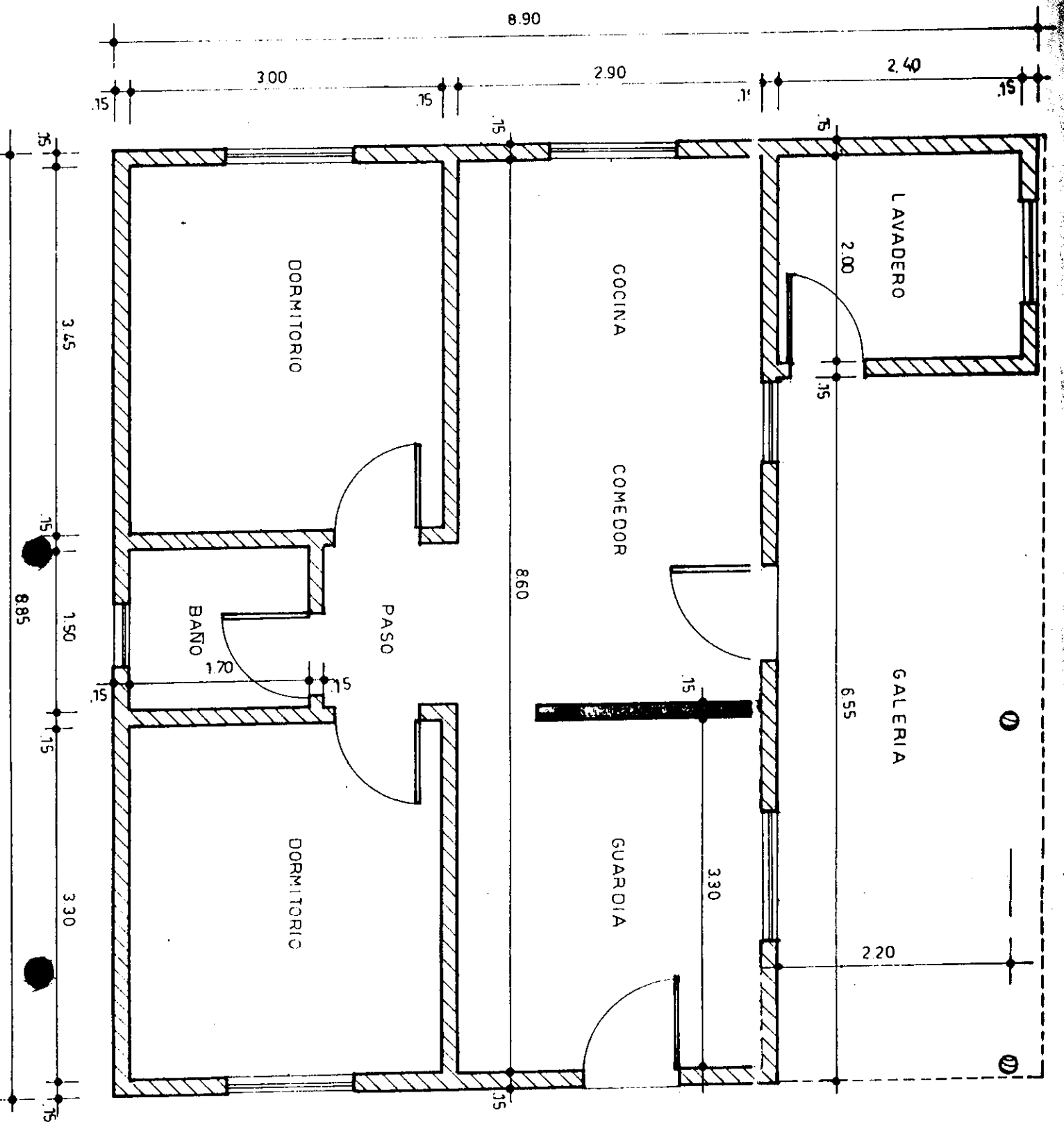
Dado en sala de sesiones a los 6 días del mes de Noviembre de 2000. -


ROGELIO A. BERNARDEZ
Secretario
Concejo Deliberante
Monte






DR. ROGELIO A. BERNARDEZ
VICEPRESIDENTE 1°
HCD MONTE

TERRENO NATURAL



ACCESO

REFERENCIAS:

-  EXISTENTE
-  A CONSTRUIR

DESTACAMENTO POLICIAL
 LAS 4 BOCAS - ESC. 1:50 -

PLANTA

ROGELIO A. BERNARDEZ
 Secretario
 Concejo Deliberante
 Monte

ROGELIO A. BERNARDEZ
 VICEPRESIDENTE 1°
 HCD MONTE

